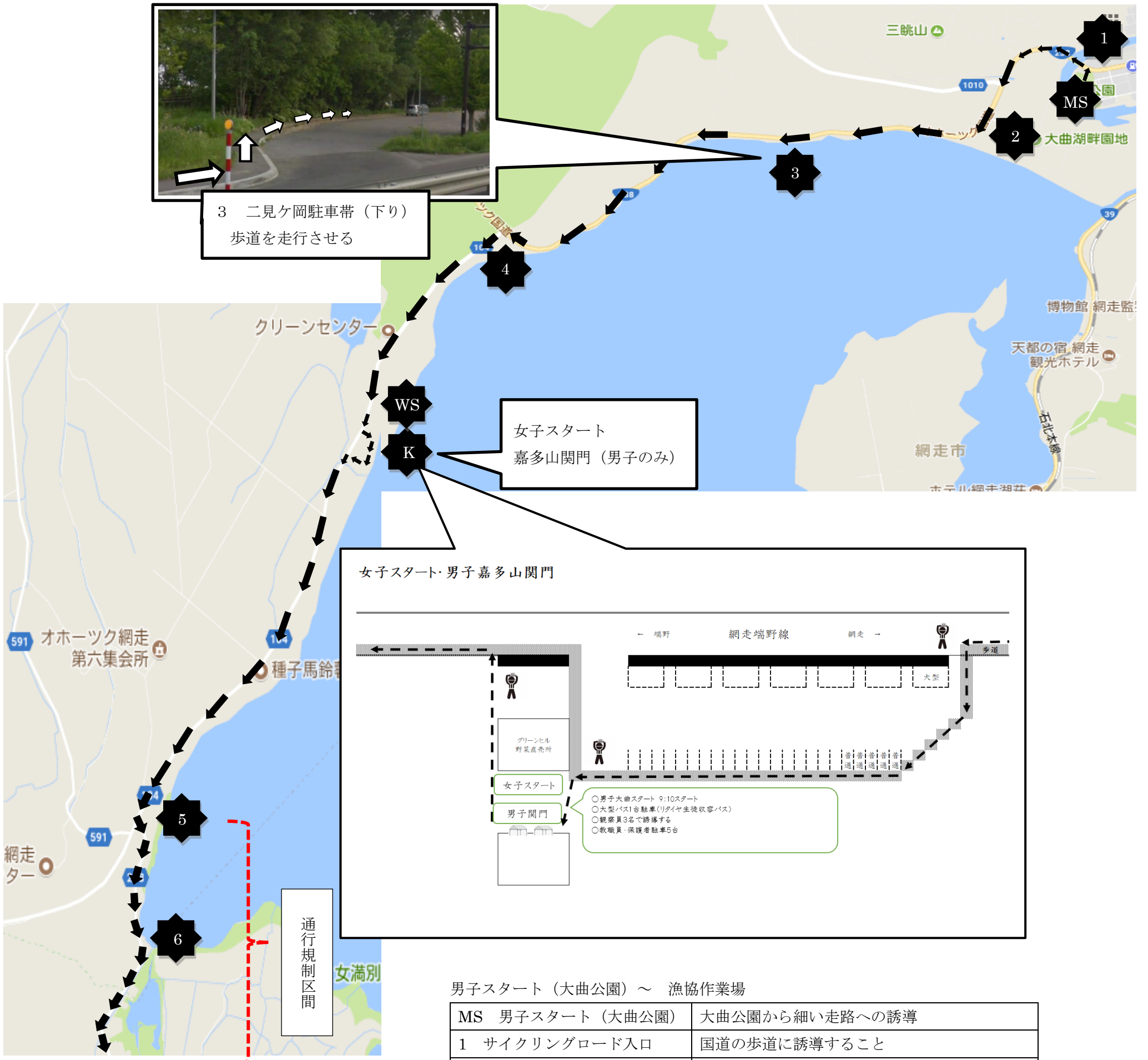


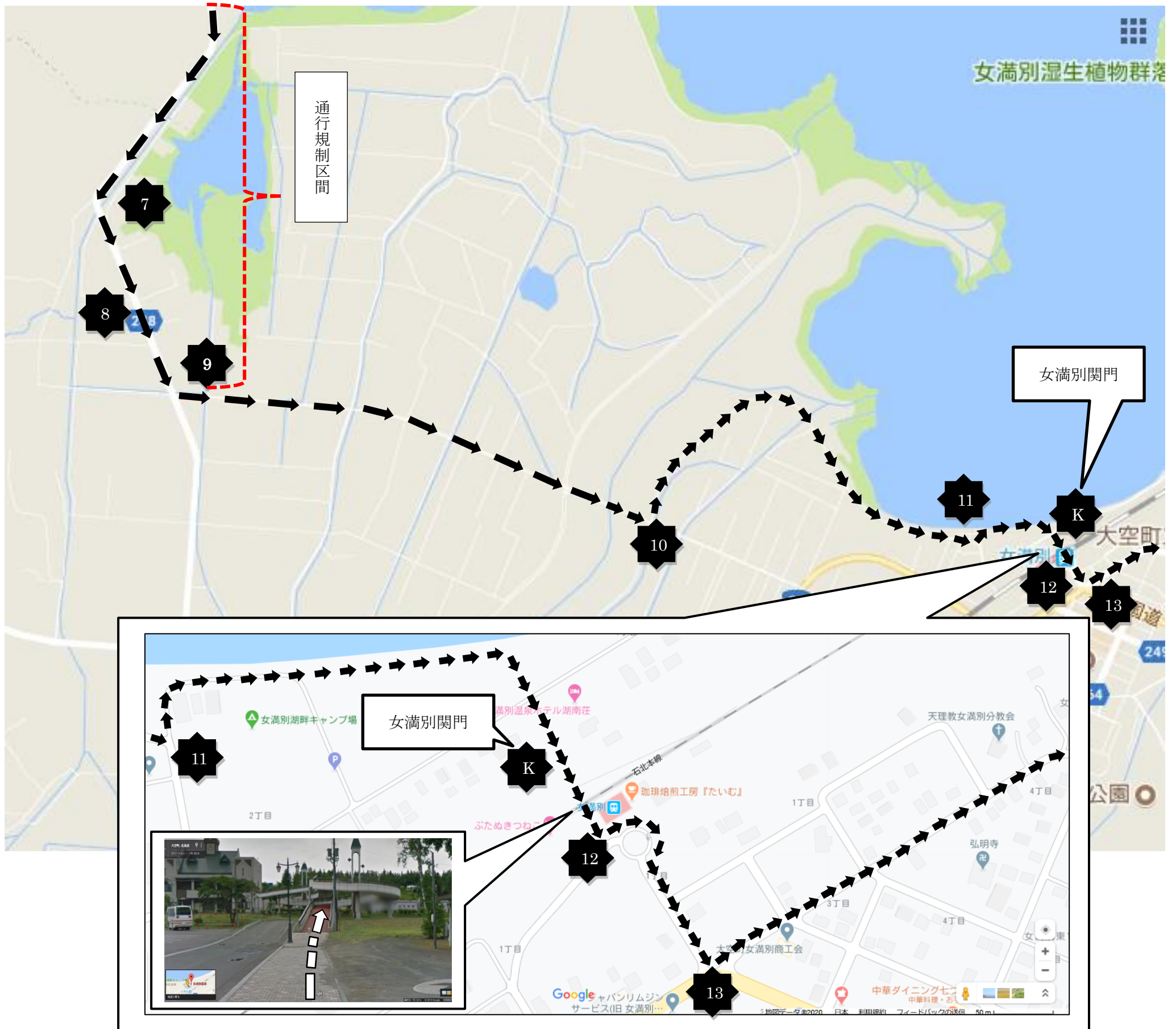
強歩遠足コース走路図① (スタート～嘉多山)



男子スタート (大曲公園) ～ 漁協作業場

MS	男子スタート (大曲公園)	大曲公園から細い走路への誘導
1	サイクリングロード入口	国道の歩道に誘導すること
2	大曲湖畔園地入口交差点	車の往来に注意する
3	二見ヶ岡駐車帯 (下り)	歩道に誘導すること 直進させない
4	二見ヶ岡入口	給水あり
K	グリーンヒル関門	男子通過制限あり
5	丸山神社	一方通行規制区間入口 ※女満別住吉方面への車両侵入不可
6	西網走漁協作業場	杉山水産看板前

強歩遠足コース走路図②（嘉多山～女満別）



漁協作業場～女満別関門

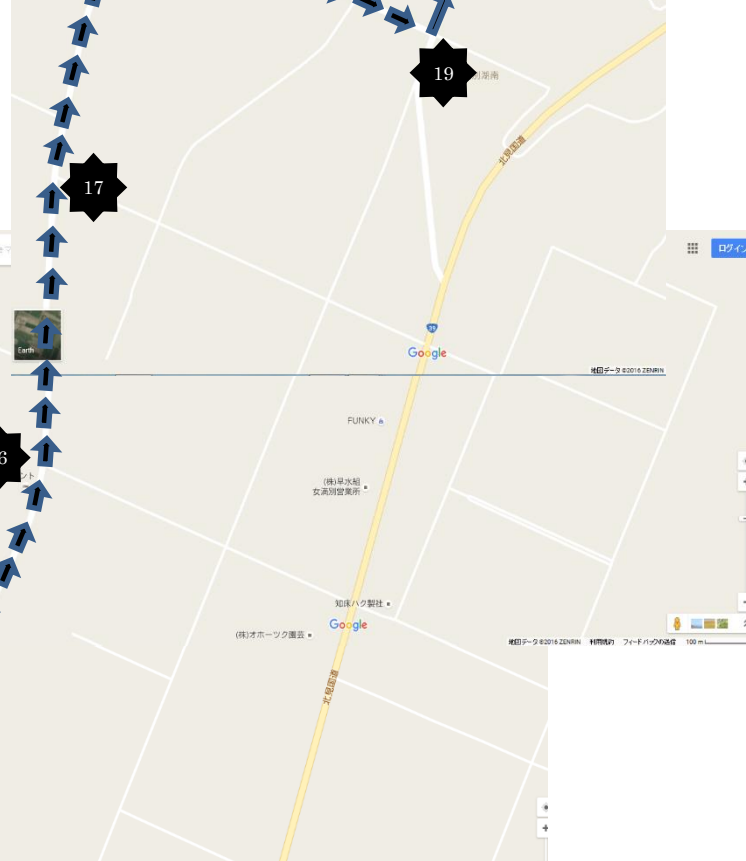
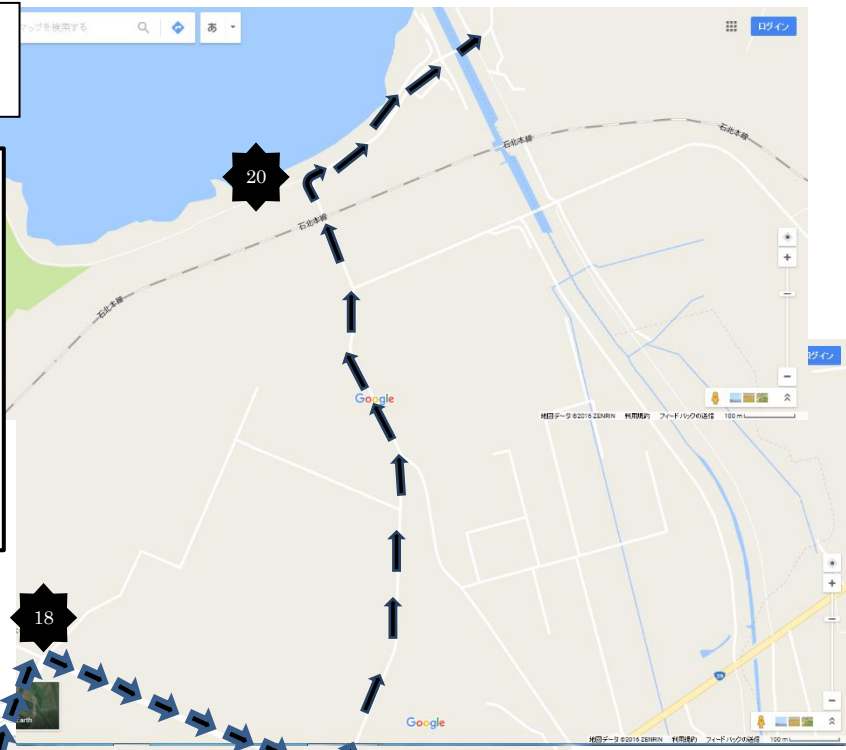
7 住吉1号橋	住吉1号橋の誘導
8 住吉直進道路（歩道無し）	7と9の中間くらい
9 住吉12号線	一方通行規制区間の終わり 丸山神社方面へは通行可能
10 湖響橋	湖響橋を渡って左折させる 給水あり
11 土手終わり	土手終わりT字路を左折させる 先導車は右折して女満別駅高架橋出口に 先回りする
K 女満別関門	通過制限あり 通過制限あり 関門通過後、陸橋に誘導する
12 陸橋出口	女満別駅前は歩道を走行させる
13 39号交差点	39号交差点を左折させる

強歩遠足コース走路図③ (女満別)

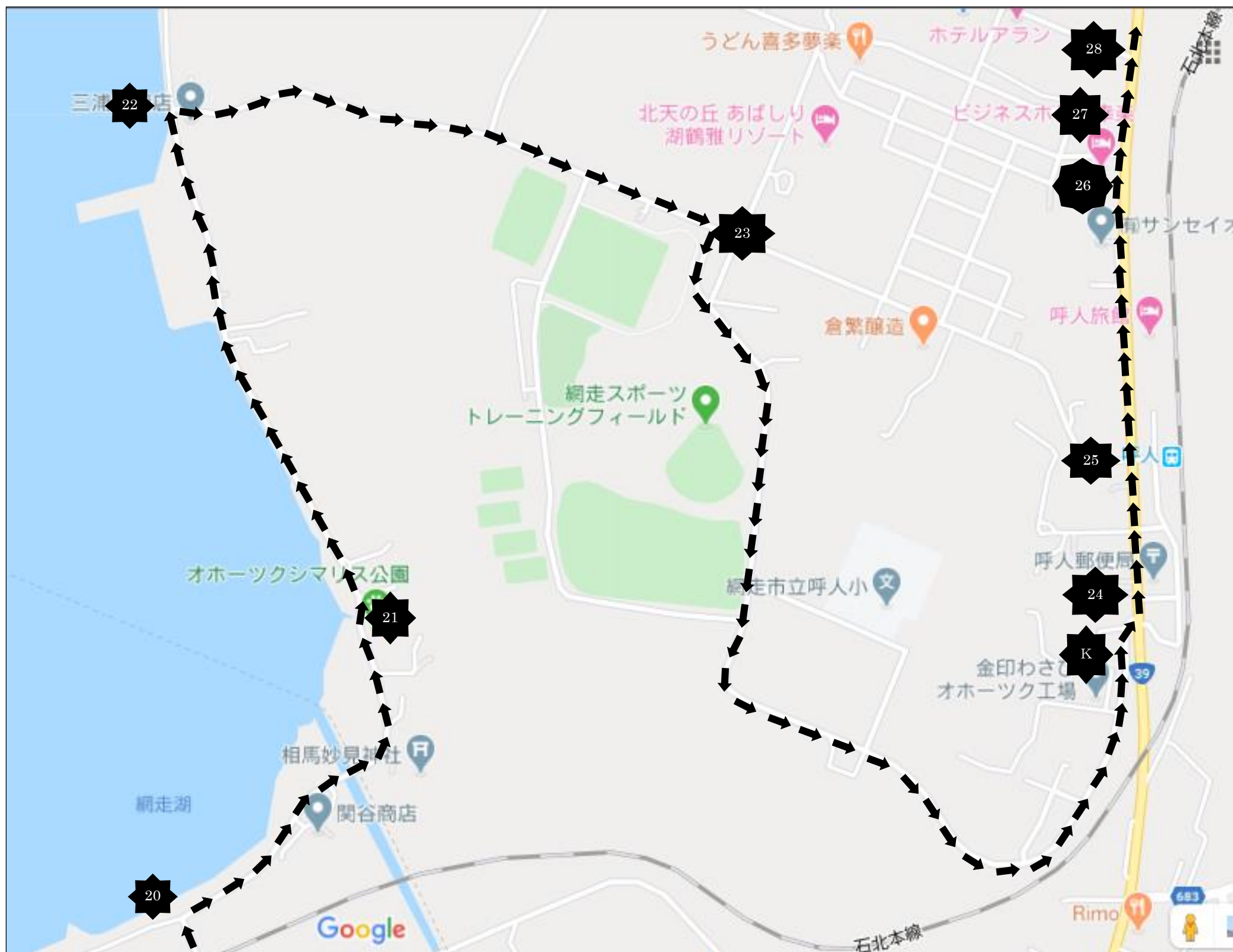


女満別関門 ~ 林道・湖南入口 (踏切を越えてすぐのところ)

13 国道 39 号線	信号を左折させる
14 女満別神社前	左側を走行させる
15 畑入り口 (給水P)	左側を走行させる 給水あり
16 T字路①	左側を走行させる
17 T字路②	左側を走行させる
18 T字路③	十字路を右折させる
19 十字路	左折させる
20 林道・湖南入口	野生動物に注意する



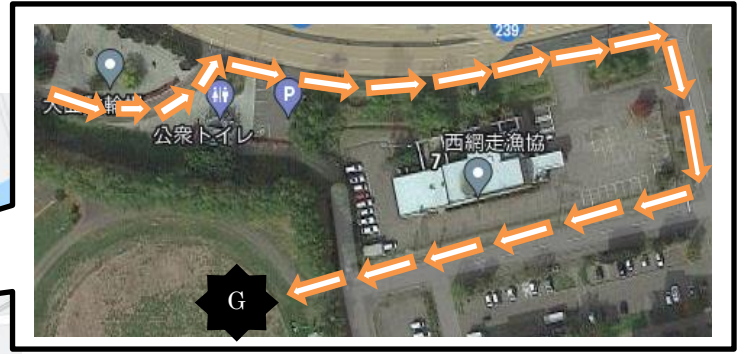
強歩遠足コース走路図④(呼人)



林道・湖南入口 ～ 呼人探鳥遊歩道入口

21	オホーツクシマリス公園	オホーツクシマリス公園前 トイレ借用可能 道が狭く、駐車場もあるので、車の往来に注意
22	呼人漁港 スポトレ入口	
23	呼人コミセン入口	
K	呼人関門	通過制限あり 通過制限あり
24	呼人高架	法泉寺入口
25	呼人派出所前	信号を守り誘導
26	ビジネスホテル幸楽前	車の往来に注意
27	サンライズ・ヨピト入口	車の往来に注意
28	呼人探鳥遊歩道入口	ホテル一休入口 車の往来に注意

強歩遠足コース走路図⑤（呼人～大曲公園）



呼人

29 呼人駐車帯	歩道を走行させるように誘導
30 網走湖荘前	北側の入り口付近 給水あり
31 ワカサギ釣り場	
32 呼人浦キャンプ場	トイレ使用可能
33 湖の口	
34 大曲日産手前	土手歩道に誘導する
35 サイクリングロー交差点	右折させる
36 国道交差点	右折させる
37 西網走漁協前	右折させる。ゴールへ誘導する

